

638



*Prefettura di Torino*  
*Ufficio Territoriale del Governo*



Area V – Protezione Civile

Torino, 18/10/2024

Agli Enti di cui all'unito elenco

**Oggetto: Bollettini di Allerta Meteoidrologica e idraulica e di Vigilanza metereologica**

Si trasmette il Bollettino di Allerta Meteoidrologica e di Vigilanza metereologica emanati in data odierna dal Centro funzionale ARPA Piemonte.

Al riguardo, per le conseguenti determinazioni e misure di competenza, si evidenzia che, tenuto conto che **anche in caso di codice verde esiste un rischio, sia pur ridotto, di fenomeni intensi**, in relazione all'attuale allerta vanno messi in atto misure di prevenzione, vigilanza attiva e informazione alla popolazione, nonché il necessario approntamento degli interventi relativi ai potenziali rischi, correlati alla Fase Operativa.

Conseguentemente, si richiama l'attenzione dei Sindaci sulla necessità, **in ogni caso**, di usare la massima cautela, disponendo le attività di prevenzione e monitoraggio opportune e provvedendo a rendere edotta la popolazione locale in ordine all'adozione delle necessarie misure di autoprotezione. Si invitano, altresì, i Sigg. Sindaci dei territori ricompresi nelle zone interessate dall'allerta, a disporre, secondo i rispettivi piani comunali di protezione civile, il costante monitoraggio dei corsi d'acqua, dei punti critici e delle aree a rischio individuate nelle pianificazioni di competenza, nel Piano di Assetto idrogeologico e nei Piani di gestione del Rischio alluvioni, attivando le squadre di presidio territoriale per un monitoraggio attivo delle conseguenze dei fenomeni sul territorio, valutando, altresì, l'attivazione dei Centri operativi comunali (C.O.C.) di cui dovrà essere data tempestiva comunicazione con le modalità già in uso alla Regione Piemonte - Servizio di Protezione Civile, alla Città Metropolitana di Torino – Servizio di Protezione Civile e alla Prefettura di Torino, fornendo contestualmente i recapiti telefonici dei responsabili delle funzioni di supporto rese operative.

Le Forze di Polizia sono invitate ad intensificare l'attività di prevenzione e controllo anche in funzione del soccorso alla popolazione.

L'ANAS, il servizio Viabilità della Città Metropolitana di Torino, le Società autostradali sono invitati a garantire l'attento monitoraggio della rete stradale di competenza, allertando le squadre incaricate degli interventi urgenti di messa in sicurezza delle infrastrutture con particolare riferimento alla vigilanza e l'intervento sui ponti, cavalcavia, sottovia, gallerie, soprattutto in prossimità di corsi d'acqua. Allo stesso modo RFI avrà cura di monitorare la rete ferroviaria di competenza dando tempestiva comunicazione di eventuali disservizi.



# *Prefettura di Torino*

*Ufficio Territoriale del Governo*

Gli Enti erogatori di servizi essenziali e quelli telefonici vorranno avviare un'adeguata attività di vigilanza delle reti di competenza, attivando le misure di emergenza previste da propri piani d'intervento, inviando tempestivamente unità opportunamente attrezzate laddove si dovessero manifestare interruzioni degli stessi.

Si ricorda, infine, che ogni situazione di emergenza deve essere tempestivamente segnalata ai Vigili del Fuoco e ai presidi locali delle Forze di Polizia e laddove si rappresenti la necessità di un coordinamento a livello superiore dovrà essere comunicata, secondo le procedure già note, alla protezione civile della Regione Piemonte, della Città Metropolitana di Torino e a questa Prefettura.

D'ordine del Prefetto  
Il Funzionario di Turno



# *Prefettura di Torino*

*Ufficio Territoriale del Governo*

- Regione Piemonte - Servizio Protezione Civile
- Città Metropolitana di Torino - Settore Protezione Civile
- Città Metropolitana di Torino - Settore Viabilità
- Comune di Torino - Servizio Protezione Civile
- Comuni della Città Metropolitana di Torino
- Questura di Torino
- Comando Provinciale Arma Carabinieri
- Gruppo Carabinieri Forestale
- Comando Provinciale Guardia di Finanza
- Comando Sezione Polizia Stradale
- COA/COPS - Centro Operativo Autostradale/Polizia di Stato
- Comando Provinciale Vigili del Fuoco
- Comando Truppe Alpine - Bolzano
- Provveditorato Regionale OO.PP
- Corpo Nazionale Soccorso Alpino
- Centrale Operativa 118
- Croce Rossa Italiana
- AIPO
- Ente Parco Fluviale Po Torinese
- Rete Ferroviaria Italiana
- ENEL S.p.A
- ENEL – Distribuzione S.p.A
- TERNA S.p.A
- IREN - Produzione
- IRETI - Distribuzione energia
- ANAS S.p.A.
- ATIVA - Società Autostrada Torino - Aosta
- SITAF - Società Autostrada Torino - Bardonecchia
- SATAP - Autostrada Torino-Milano Torino-Piacenza
- Autostrada Torino-Savona
- GEIE – GEF
- GTT
- TELECOM ITALIA S.p.A
- TIM S.p.A
- WIND – TRE S.p.A
- VODAFONE ITALIA S.p.A
- ILIAD Italia S.p.A
- TISCALI ITALIA S.p.A

2



# ALLERTA REGIONE PIEMONTE

BOLLETTINO N°	DATA EMISSIONE	VALIDITÀ	AGGIORNAMENTO	SERVIZIO A CURA DI	AMBITO TERRITORIALE
301/2024	18/10/2024 ore 13:00	36 ore	19/10/2024 ore 13:00	ARPA Centro funzionale	Regione Piemonte

ZONE DI ALLERTA	LIVELLO ALLERTA MASSIMO	LIVELLI DI ALLERTA										SINTESI dello SCENARIO ATTESO
		oggi					domani					
		IDROGEOLOGICO	IDROGEOLOGICO PER TEMPORALI	IDRAULICO	NEVE	VALANGHE	IDROGEOLOGICO	IDROGEOLOGICO PER TEMPORALI	IDRAULICO	NEVE	VALANGHE	
A	GIALLO	GIALLO	VERDE	VERDE	VERDE	GIALLO	VERDE	VERDE	VERDE	VERDE	VERDE	Locali allagamenti ed isolati fenomeni di versante
B	GIALLO	GIALLO	VERDE	GIALLO	VERDE	GIALLO	VERDE	VERDE	VERDE	VERDE	VERDE	Limitate esondazioni dei corsi d'acqua e attivazione fenomeni di versante
C	GIALLO	GIALLO	VERDE	GIALLO	VERDE	GIALLO	VERDE	VERDE	VERDE	VERDE	VERDE	Limitate esondazioni dei corsi d'acqua e attivazione fenomeni di versante
D	GIALLO	GIALLO	VERDE	GIALLO	VERDE	GIALLO	VERDE	VERDE	VERDE	VERDE	VERDE	Limitate esondazioni dei corsi d'acqua e attivazione fenomeni di versante
E	GIALLO	GIALLO	VERDE	GIALLO	VERDE	GIALLO	VERDE	VERDE	VERDE	VERDE	VERDE	Limitate esondazioni dei corsi d'acqua e attivazione fenomeni di versante
F	GIALLO	GIALLO	VERDE	GIALLO	VERDE	GIALLO	VERDE	VERDE	VERDE	VERDE	VERDE	Limitate esondazioni dei corsi d'acqua e attivazione fenomeni di versante
G	GIALLO	GIALLO	VERDE	GIALLO	VERDE	GIALLO	VERDE	GIALLO	VERDE	VERDE	VERDE	Limitate esondazioni dei corsi d'acqua e attivazione fenomeni di versante
H	GIALLO	GIALLO	VERDE	VERDE	VERDE	GIALLO	VERDE	VERDE	VERDE	VERDE	VERDE	Locali allagamenti ed isolati fenomeni di versante
I	GIALLO	GIALLO	VERDE	GIALLO	VERDE	GIALLO	VERDE	GIALLO	VERDE	VERDE	VERDE	Limitate esondazioni dei corsi d'acqua e attivazione fenomeni di versante
L	GIALLO	GIALLO	VERDE	GIALLO	VERDE	GIALLO	VERDE	GIALLO	VERDE	VERDE	VERDE	Limitate esondazioni dei corsi d'acqua e attivazione fenomeni di versante
M	GIALLO	GIALLO	VERDE	GIALLO	VERDE	GIALLO	VERDE	VERDE	VERDE	VERDE	VERDE	Limitate esondazioni dei corsi d'acqua e attivazione fenomeni di versante

AVVISO DI CONDIZIONI METEOROLOGICHE AVVERSE per i dettagli consultare il bollettino di Vigilanza Meteorologica. Dal pomeriggio nuova intensificazione dei fenomeni. Consultare il Bollettino di previsione delle Piene.

**QUADRO DI SINTESI**

Livelli di allerta massimi nel periodo di validità del bollettino



**LIVELLO DI ALLERTA**

VERDE	Assenza di fenomeni significativi prevedibili
GIALLO	Fenomeni localizzati
ARANCIONE	Fenomeni diffusi
ROSSO	Numerosi e/o estesi fenomeni

L'allerta per valanghe è valutata solo sulle aree montane e nel periodo di emissione del bollettino del Pericolo valanghe

**ZONE DI ALLERTA**

- A Toce (NO-VB)
- B Val Sesia, Cervo e Chiusella (BI-TO-VC)
- C Valli Orco, Lanzo, bassa val Susa e Sangone (TO)
- D Alta val Susa, Chisone, Pellice e Po (CN-TO)
- E Valli Varaita, Maira e Stura (CN)
- F Valle Tanaro (CN)
- G Belbo e Bormida (AL-AT-CN)
- H Scrivia (AL)
- I Pianura Settentrionale (AL-AT-BI-NO-TO-VC)
- L Pianura Torinese e Colline (AL-AT-CN-TO)
- M Pianura Cuneese (CN-TO)

Per una corretta interpretazione ed approfondimenti consultare sempre il disciplinare

Diffusione: <https://www.arpa.piemonte.it/bollettini/>

[www.arpa.piemonte.it](http://www.arpa.piemonte.it)



**VIGILANZA METEOROLOGICA**

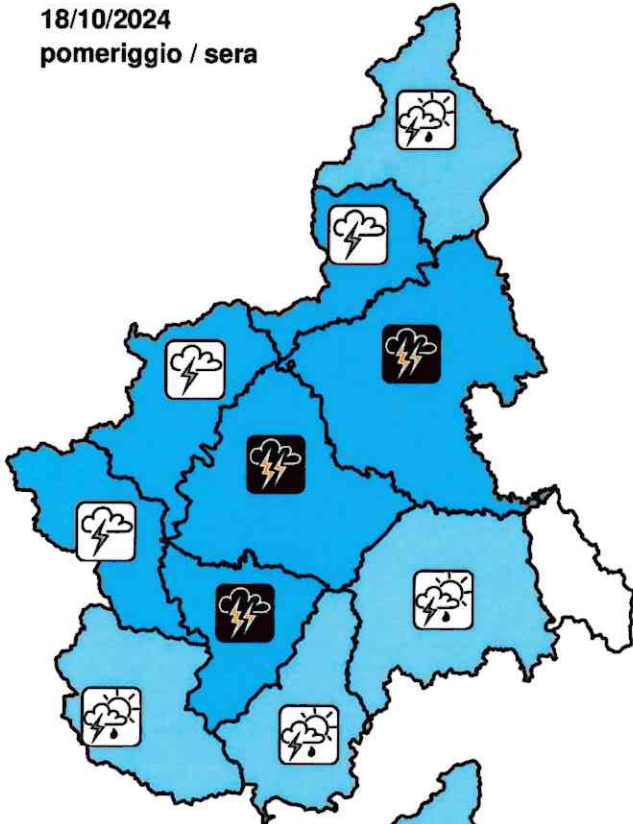
BOLLETTINO N°	DATA EMISSIONE	VALIDITÀ	AGGIORNAMENTO	SERVIZIO A CURA DI	AMBITO
333/2024	18/10/2024 ore 13:00	60 ore	19/10/2024 ore 13:00	ARPA - Rischii Naturali e Ambientali	Regione Piemonte

**SINTESI METEOROLOGICA**

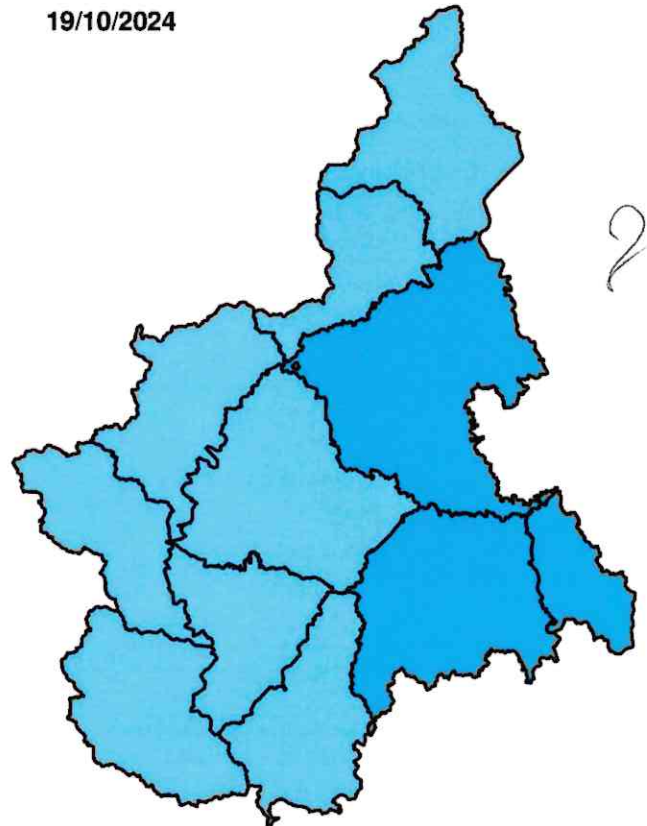
Oggi ancora precipitazioni intense sul nord e attivazione di nuove precipitazioni e temporali localmente forti nel pomeriggio sulle pianure centrali e a ridosso dei rilievi tra Alpi Graie e Cozie. Attenuazione delle precipitazioni nella sera-notte. Sabato nuovo fronte in arrivo da est e progressiva estensione da est verso ovest nella notte tra sabato e domenica per poi esaurirsi a ridosso dei rilievi occidentali, con piogge deboli al più moderate.

**PREVISIONI**

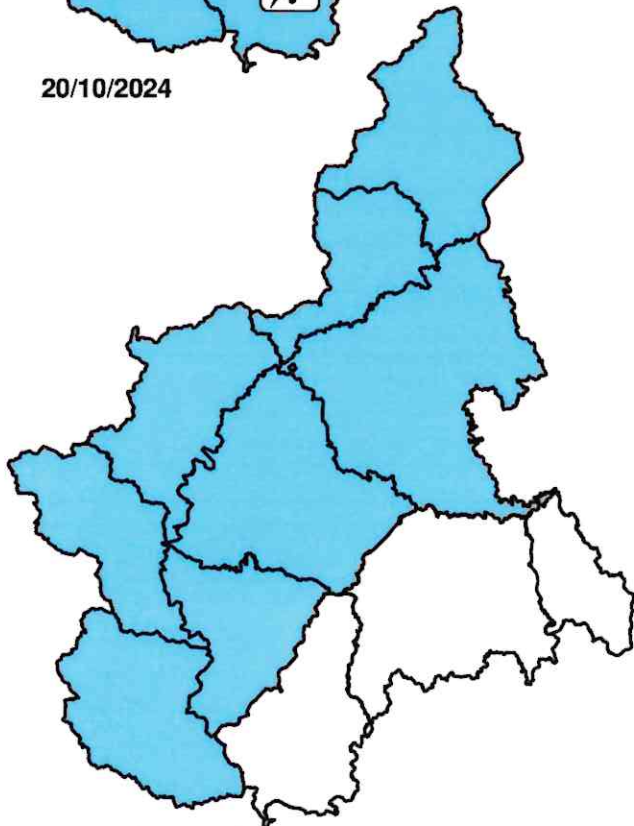
18/10/2024  
 pomeriggio / sera



19/10/2024



20/10/2024



**INTENSITA' di precipitazione**

assente	debole	moderata	forte	molto forte
---------	--------	----------	-------	-------------

**LEGENDA**

ICONE FENOMENI METEO	ANOMALIA TERMICA	NEVE	FENOMENI TEMPORALESCHI
	calda	debole	rovesci
	fredda	moderata	temporali
	molto calda	forte	temporali forti
	molto fredda	1300-1500	temporali forti e persistenti
	sparsa	moderato	
	locale	forte	
	diffusa		
	diffusa		

**AREE DI VIGILANZA E ALLERTA**

Lettera	Area
A	Toce (NO-VB)
B	Val Sesia, Cervo e Chiusella (BI-TO-VC)
C	Valli Orco, Lanzo, bassa Val Susa e Sangone (TO)
D	Alta Val Susa, Valli Chisone, Pellice e Po (CN-TO)
E	Valli Varaita, Maira e Stura (CN)
F	Valle Tanaro (CN)
G	Belbo e Bormida (AL-AT-CN)
H	Scriveria (AL)
I	Pianura Settentrionale (AL-AT-BI-NO-TO-VC)
L	Pianura Torinese e Colline (AL-AT-CN-TO)
M	Pianura Cuneese (CN-TO)

Per una corretta interpretazione e per approfondimenti consultare la guida al bollettino di vigilanza

